



РОССИЙСКАЯ ФЕДЕРАЦИЯ
Республика Татарстан

ОБЩЕСТВО С ОГРАНИЧЕННОЙ
ОТВЕТСТВЕННОСТЬЮ
«АРХИСТУДИО»

**ПРОЕКТ ПЛАНИРОВКИ ТЕРРИТОРИИ
ПО АДРЕСУ: РТ, Г.НИЖНЕКАМСК, УЛИЦА
БЫЗОВА, Д. 17Б С КАДАСТРОВЫМ НОМЕРОМ
16:53:040301:76**

ГИП



Бозин А.А.

Инв. № подл.	
Подп. и дата	
Взам. инв. №	

Описание границ земельного участка.

В административном отношении земельный участок с кадастровым номером 16:53:040301:76 расположен в РТ г. Нижнекамск в полосе отвода магистральной улицы общегородского значения улица Бызова.

Существующий земельный участок с кадастровым номером 16:53:040301:76 площадью 70 кв.м. Данный земельный участок – государственная собственность, имеет уточненные границы, который передан в аренду. Договор аренды земельного участка №01-21-216 от 03.11.2021 с Шапоровым Романом Васильевичем (паспорт 9212 399076, выдан 04.12.2012г. Отделом УФМС России по Республике Татарстан в г. Нижнекамск).

Участок кад. № 16:53:040301:76 ограничен:

- с южной и восточной стороны – проезжей частью ул. Бызова;
- с северной и западной стороны - участком с кадастровым номером 16:53:040301:129.

Описание ограничений, накладываемых на участок:

1. Участок расположен за линией застройки в границах магистральной улицы общегородского значения, полезная площадь участка составляет 0%.

2. Минимальный отступ от линии застройки 3 метра, согласно Правил землепользования и застройки города Нижнекамск.

3. Участок размещен на улице Бызова, которая является магистральной улицей общегородского значения: вдоль которой проходит транспортно-пешеходная зона, предназначенная для обеспечения транспортной и пешеходной связи внутри жилого района и взаимосвязи нескольких жилых образований с промышленными районами, центром города, а также обеспечения выходов на другие магистральные улицы. На земельном участке размещен объект капитального строительства, нежилое здание (магазин) площадью 59,7 кв.м. с кадастровым номером 16:53:040301:5558. Учитывая вышеизложенное размещение объекта капитального строительства препятствует транспортной и пешеходной взаимосвязи.

4. Участок размещен в границах полосы отвода магистральной улицы Бызова, фактически используется как автобусная остановка с размещенным на нем торговым павильоном, не относящимся к объектам дорожного сервиса, а равно для обслуживания автомобильной дороги, ее строительства, реконструкции, капитального ремонта, ремонта и содержания.

В границах полосы отвода автомобильной дороги, запрещаются:

- размещение зданий, строений, сооружений и других объектов, не предназначенных для обслуживания автомобильной дороги, ее строительства, реконструкции, капитального ремонта, ремонта и содержания и не относящихся к объектам дорожного сервиса.

- установка рекламных конструкций, не соответствующих требованиям технических регламентов и (или) нормативным правовым актам о безопасности дорожного движения;

- установка информационных щитов и указателей, не имеющих отношения к обеспечению безопасности дорожного движения или осуществлению дорожной деятельности.(Федеральный закон "Об автомобильных дорогах и о дорожной деятельности в Российской Федерации и о внесении изменений в отдельные законодательные акты Российской Федерации" от 08.11.2007 N 257-ФЗ (последняя редакция).

Учитывая вышеизложенное размещение на участке объекта капитального строительства не соответствует положениям федерального законодательства.

Взам. инв. №	
Подп. и дата	
Инв. № подл.	

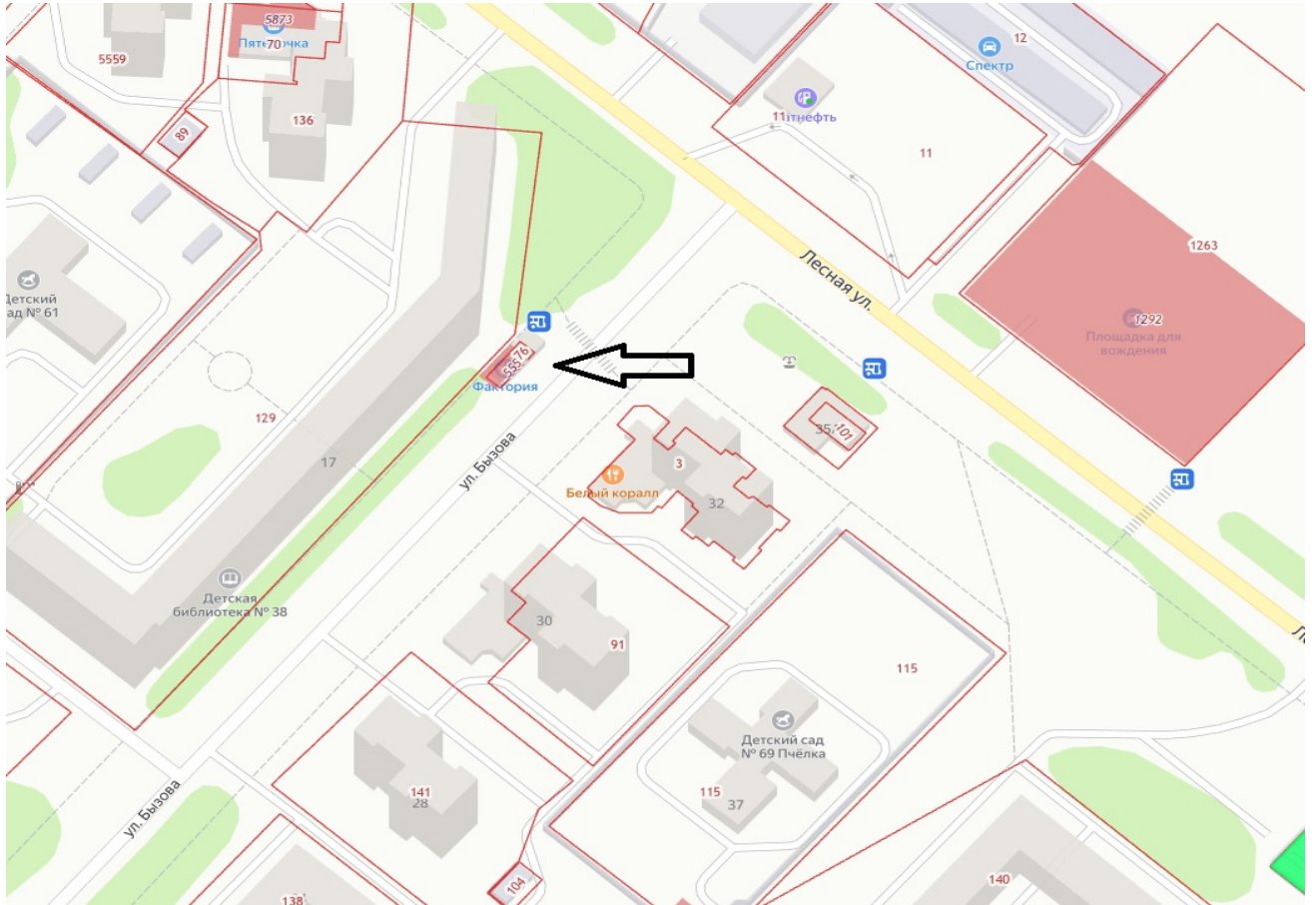
5. Рядом с участком проходят кабельные линии электропередач, дождевая канализация и водопровод.

Дождевая канализация находится на расстоянии менее чем в 3 метрах от фундамента объекта, что противоречит таблице 12.5 СП 42.13330.2016.

Водопровод находится на расстоянии менее чем в 5 метрах от фундамента объекта, что противоречит таблице 12.5 СП 42.13330.2016.

Данный проект разработан в целях определения характеристик и очередности планируемого развития территории города, улучшения транспортной и пешеходной взаимосвязи между элементами планировочной структуры, повышения уровня безопасности передвижения жителей. Для достижения обозначенных целей настоящим проектом предлагается использовать земельный участок с кадастровым номером 16:53:040301:76 для размещения объекта транспорта (остановочного павильона) и проведением работ по оборудованию автомобильной дороги местного значения по улице Бызова элементами обустройства автомобильных дорог, в связи с чем требуется проведение установленных законом процедур по изъятию земельного участка для муниципальных нужд с находящимся на нем объектом капитального строительства с кадастровым номером 16:53:040301:5558.


Ситуационный план



Инв. № подл.

Подп. и дата

Взам. инв. №



2287450
461850

$X=461835.723$
 $Y=2287459.408$

Перв. прим.

Справ. N

2287400
461800

$X=461803.641$
 $Y=2287436.411$

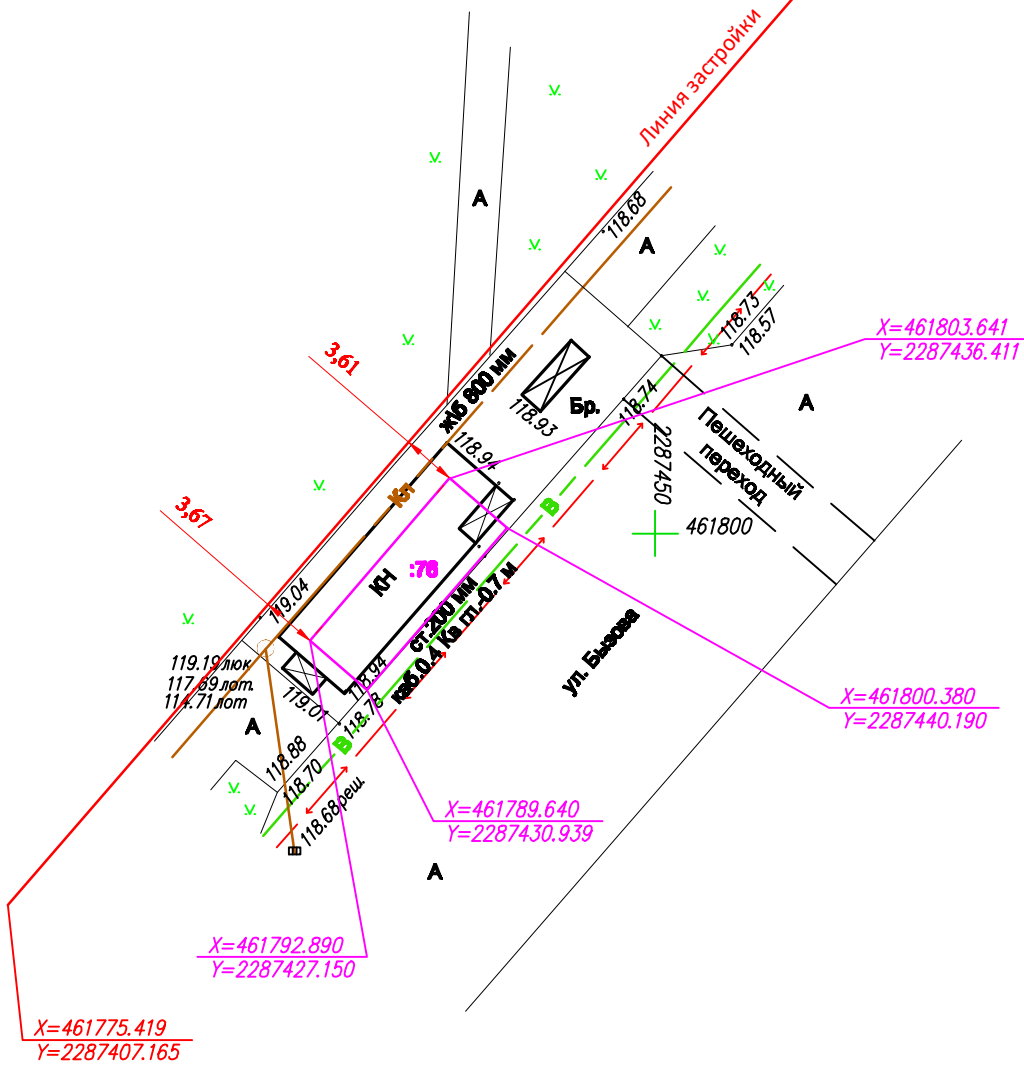
Подп. и дата

Инв. N дубл.

Взам. инв N

Подп. и дата

Инв. N подл.



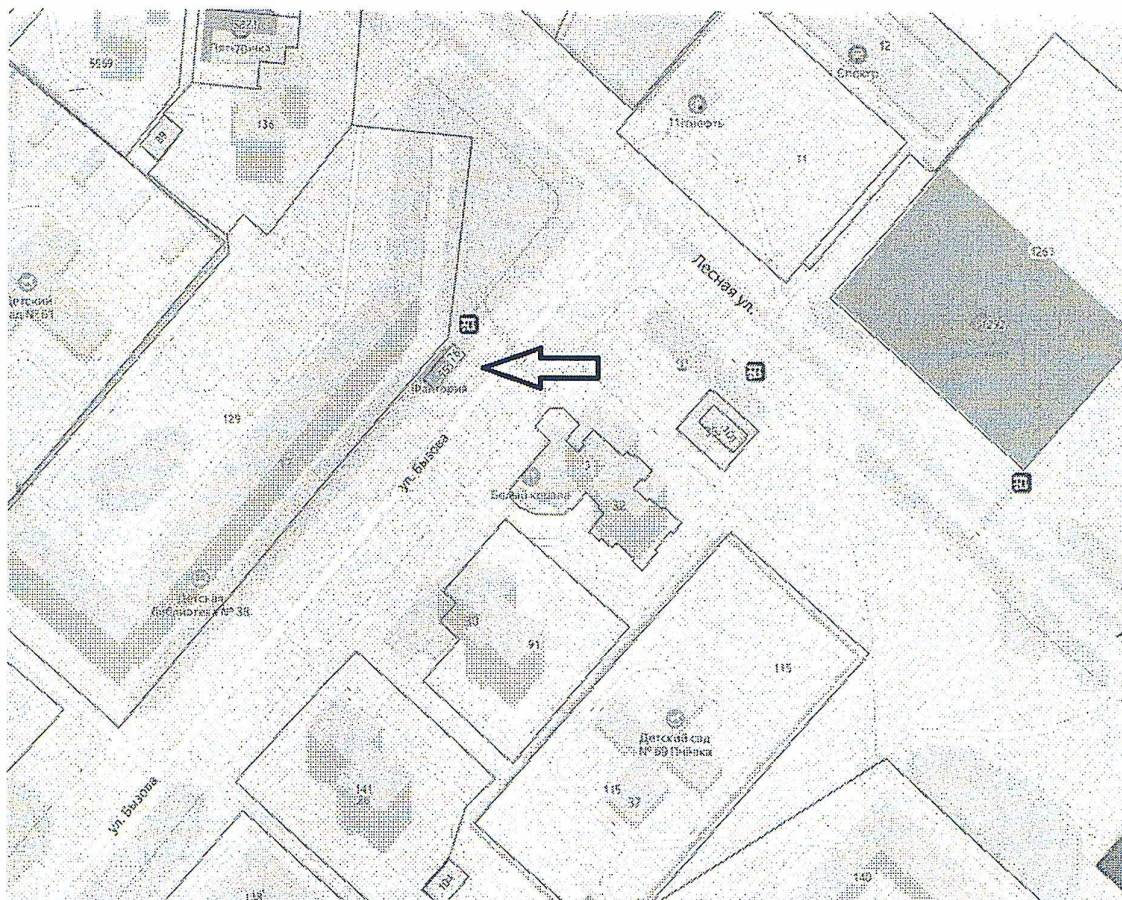
УСЛОВНЫЕ ОБОЗНАЧЕНИЯ:

- линия застройки
- граница участка

Приложение № 1
к постановлению исполнительного комитета
города Нижнекамска Республики Татарстан
от « 13 » 04 2022 № 84/04



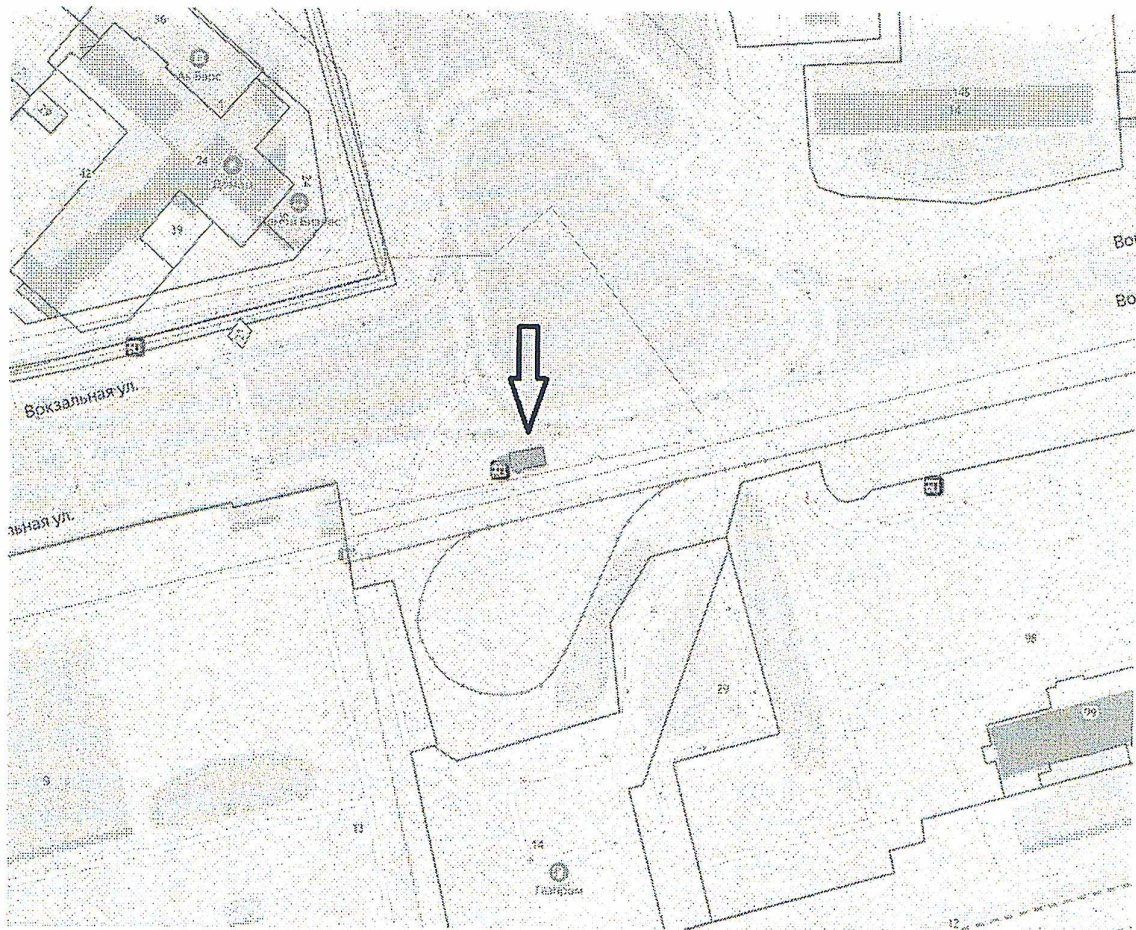
Ситуационный план
Республика Татарстан, г. Нижнекамск, ул. Бызова, д. 17А



Приложение № 2
к постановлению исполнительного комитета
города Нижнекамска Республики Татарстан
от « 13 » 04 2022 № 84



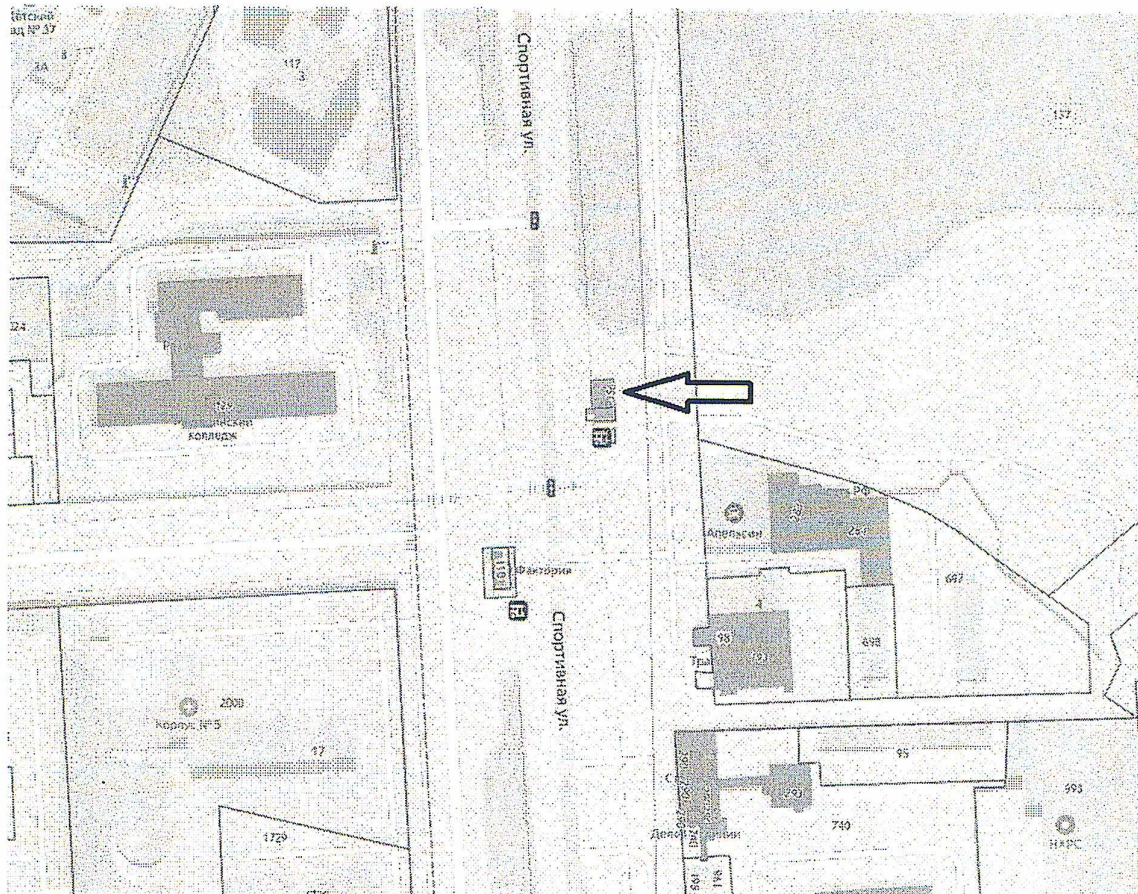
Ситуационный план.
Республика Татарстан, г. Нижнекамск, ул. Вокзальная, д. 7В



Приложение № 3
к постановлению исполнительного комитета
города Нижнекамска Республики Татарстан
от « 13 » 04 2022 № 84



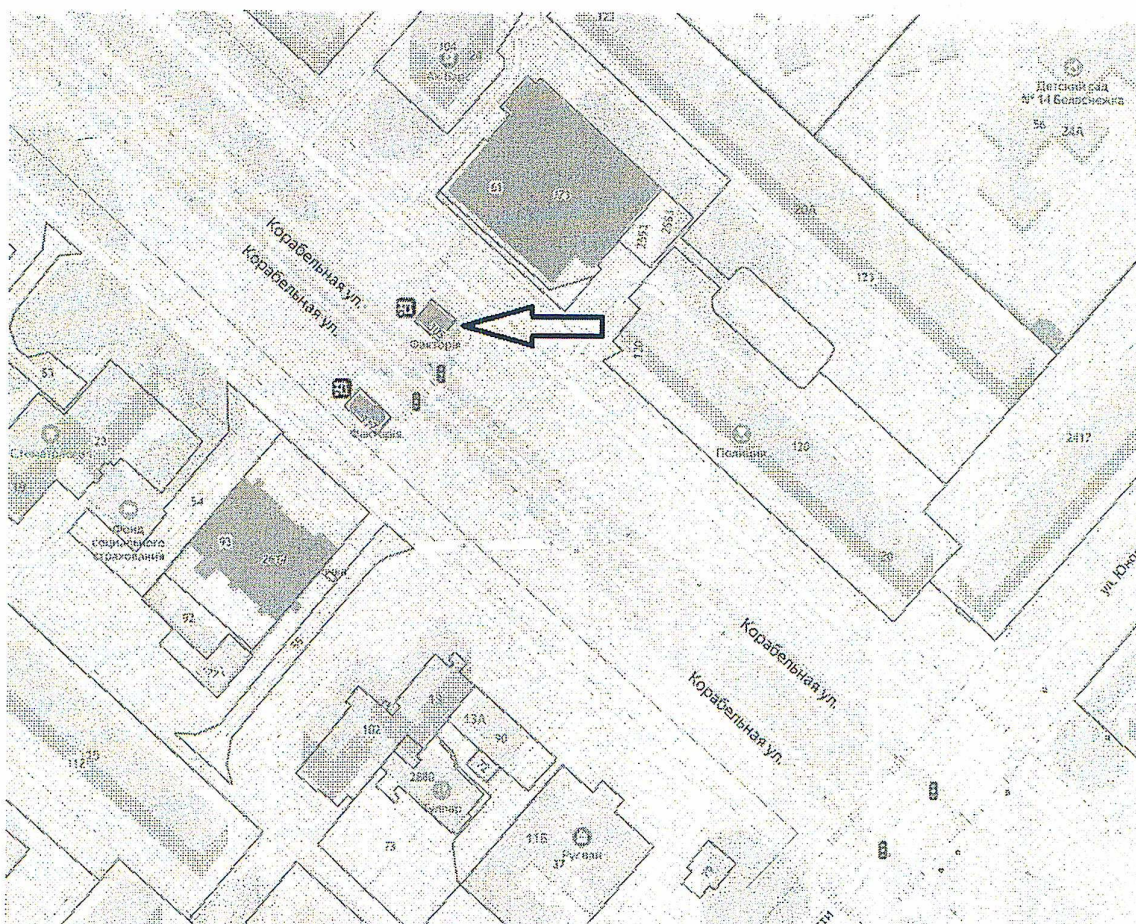
Ситуационный план.
Республика Татарстан, г. Нижнекамск, ул. Спортивная, остановка ЦРБ, чётная сторона



Приложение № 5
к постановлению исполнительного комитета
города Нижнекамска Республики Татарстан
от « 13 » 04 2022 № 86



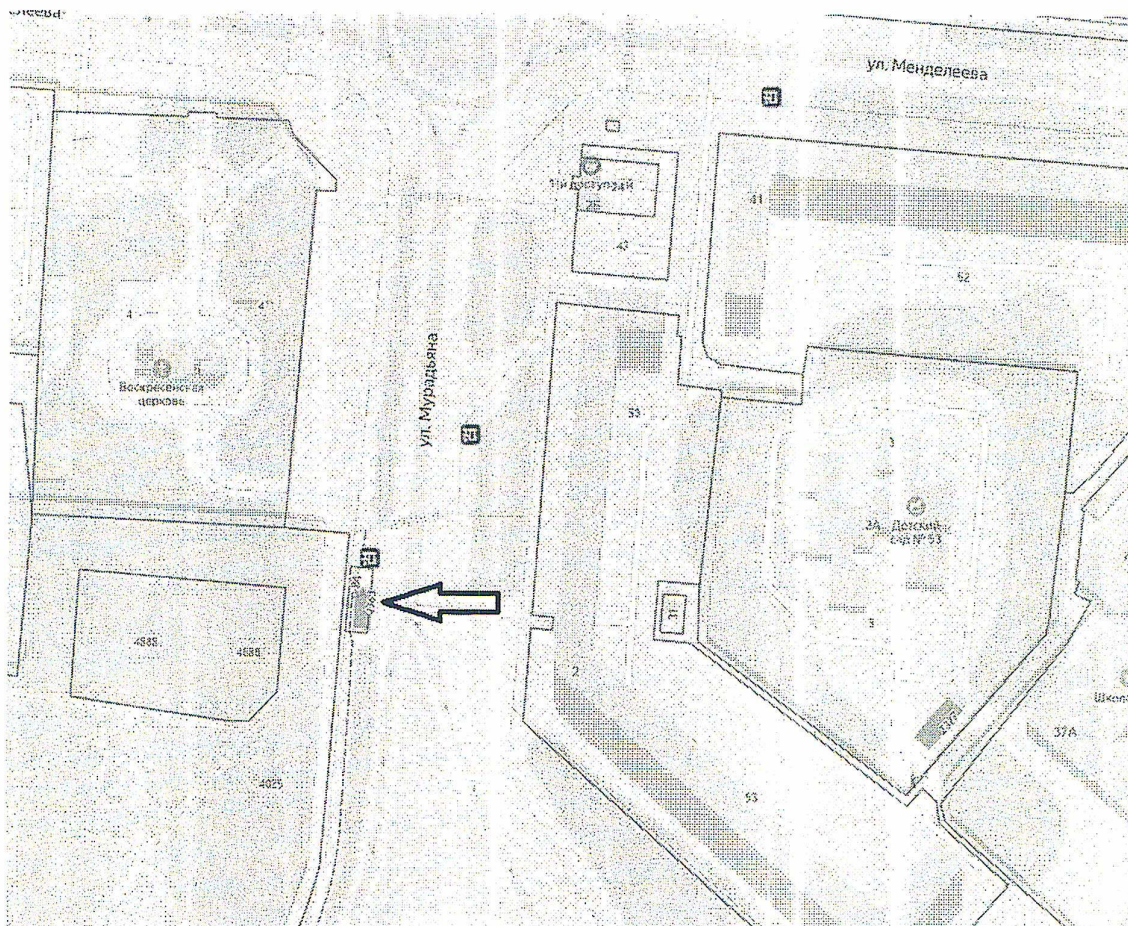
Ситуационный план.
Республика Татарстан, г. Нижнекамск, ул. Корабельная, д. 10Д



Приложение № 6
к постановлению исполнительного комитета
города Нижнекамска Республики Татарстан
от «13» 04 2022 № 84



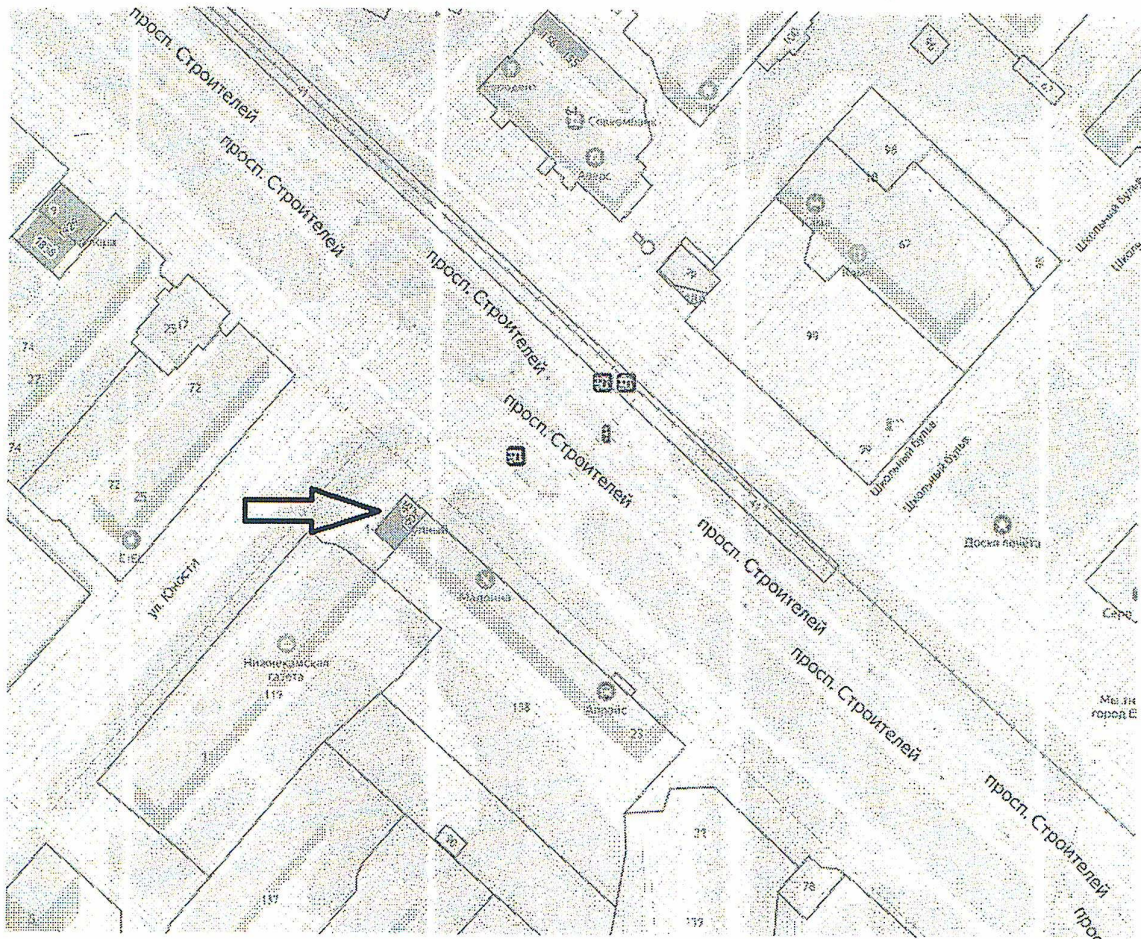
Ситуационный план.
Республика Татарстан, г. Нижнекамск, ул. Мурадыяна, д. 3А



Приложение № 7
к постановлению исполнительного комитета
города Нижнекамска Республики Татарстан
от «13» 04 2022 № 88



Ситуационный план.
Республика Татарстан, г. Нижнекамск, ул. Спортивная; д. 23А



Лист согласования к документу № 283/ОРД-Постановление от 14.04.2022

Инициатор согласования: Идрисова Ф.Р. Специалист отдела делопроизводства и работы с обращениями граждан

Согласование инициировано: 13.04.2022 16:19

Лист согласования

Тип согласования: **последовательное**

№	ФИО	Срок согласования	Результат согласования	Замечания
1	Зарифуллин Р.Т.		Согласовано 13.04.2022 - 17:08	-
2	Маркова М.Ю.		Подписано 13.04.2022 - 17:34	-

Выписка из Единого государственного реестра недвижимости об объекте недвижимости

Сведения о характеристиках объекта недвижимости

На основании запроса от 07.03.2022 г., поступившего на рассмотрение 07.03.2022 г., сообщаем, что согласно записям Единого государственного реестра недвижимости:

Земельный участок			
(вид объекта недвижимости)			
Лист № ___ Раздела <u>1</u>	Всего листов раздела <u>1</u> : ___	Всего разделов: ___	Всего листов выписки: ___
07.03.2022 № 99/2022/453682212			
Кадастровый номер:		16:53:040301:76	

Номер кадастрового квартала:	16:53:040301
Дата присвоения кадастрового номера:	15.11.2006
Ранее присвоенный государственный учетный номер:	данные отсутствуют
Адрес:	установлено относительно ориентира, расположенного в границах участка. Почтовый адрес ориентира: Республика Татарстан, Нижнекамский муниципальный район, г Нижнекамск, ул. Бызова, д. 17 Б
Площадь:	70 +/- 2.92 кв. м
Кадастровая стоимость, руб.:	267327.2
Кадастровые номера расположенных в пределах земельного участка объектов недвижимости:	16:53:040301:5558
Кадастровые номера объектов недвижимости, из которых образован объект недвижимости:	данные отсутствуют
Кадастровые номера образованных объектов недвижимости:	данные отсутствуют
Сведения о включении объекта недвижимости в состав предприятия как имущественного комплекса:	

Государственный регистратор		ФГИС ЕГРН
полное наименование должности	подпись	инициалы, фамилия

М.П.

Выписка из Единого государственного реестра недвижимости об объекте недвижимости
Сведения о характеристиках объекта недвижимости

Земельный участок			
(вид объекта недвижимости)			
Лист № <u> </u> Раздела <u>1</u>	Всего листов раздела 1 : <u> </u>	Всего разделов: <u> </u>	Всего листов выписки: <u> </u>
07.03.2022 № 99/2022/453682212			
Кадастровый номер:		16:53:040301:76	

Категория земель:	Земли населённых пунктов
Виды разрешенного использования:	для эксплуатации остановочного павильона
Сведения о кадастровом инженере:	данные отсутствуют
Сведения о лесах, водных объектах и об иных природных объектах, расположенных в пределах земельного участка:	данные отсутствуют
Сведения о том, что земельный участок полностью или частично расположен в границах зоны с особыми условиями использования территории или территории объекта культурного наследия	данные отсутствуют
Сведения о том, что земельный участок расположен в границах особой экономической зоны, территории опережающего социально-экономического развития, зоны территориального развития в Российской Федерации, игровой зоны:	данные отсутствуют
Сведения о том, что земельный участок расположен в границах особо охраняемой природной территории, охотничьих угодий, лесничеств, лесопарков:	данные отсутствуют
Сведения о результатах проведения государственного земельного надзора:	данные отсутствуют
Сведения о расположении земельного участка в границах территории, в отношении которой утвержден проект межевания территории:	данные отсутствуют

Государственный регистратор		ФГИС ЕГРН
полное наименование должности	подпись	инициалы, фамилия

М.П.

Выписка из Единого государственного реестра недвижимости об объекте недвижимости
Сведения о характеристиках объекта недвижимости

Земельный участок			
<small>(вид объекта недвижимости)</small>			
Лист № <u> </u> Раздела <u>1</u>	Всего листов раздела 1 : <u> </u>	Всего разделов: <u> </u>	Всего листов выписки: <u> </u>
07.03.2022 № 99/2022/453682212			
Кадастровый номер:		16:53:040301:76	

Условный номер земельного участка:	данные отсутствуют
Сведения о принятии акта и (или) заключении договора, предусматривающих предоставление в соответствии с земельным законодательством исполнительным органом государственной власти или органом местного самоуправления находящегося в государственной или муниципальной собственности земельного участка для строительства наемного дома социального использования или наемного дома коммерческого использования:	данные отсутствуют
Сведения о том, что земельный участок или земельные участки образованы на основании решения об изъятии земельного участка и (или) расположенного на нем объекта недвижимости для государственных или муниципальных нужд:	данные отсутствуют
Сведения о том, что земельный участок образован из земель или земельного участка, государственная собственность на которые не разграничена:	данные отсутствуют
Сведения о наличии земельного спора о местоположении границ земельных участков:	данные отсутствуют
Статус записи об объекте недвижимости:	Сведения об объекте недвижимости имеют статус "актуальные, ранее учтенные"
Особые отметки:	Сведения о видах разрешенного использования имеют статус «Актуальные незасвидетельствованные». Право (ограничение права, обременение объекта недвижимости) зарегистрировано на данный объект недвижимости с видами разрешенного использования отсутствует. Сведения необходимые для заполнения раздела 3.1 отсутствуют.
Получатель выписки:	Валиахметов Альберт Рашатович

Государственный регистратор		ФГИС ЕГРН
полное наименование должности	подпись	инициалы, фамилия

М.П.

Выписка из Единого государственного реестра недвижимости об объекте недвижимости
Сведения о зарегистрированных правах

Земельный участок	
<small>(вид объекта недвижимости)</small>	
Лист № <u> </u> Раздела <u>2</u>	Всего листов раздела <u>2</u> : <u> </u>
Всего разделов: <u> </u>	
Всего листов выписки: <u> </u>	
07.03.2022 № 99/2022/453682212	
Кадастровый номер:	16:53:040301:76
1. Правообладатель (правообладатели):	1.1. данные о правообладателе отсутствуют
2. Вид, номер и дата государственной регистрации права:	2.1. не зарегистрировано
3. Ограничение прав и обременение объекта недвижимости:	
3.1.1. вид:	Аренда (в том числе, субаренда)
дата государственной регистрации:	16.11.2021
номер государственной регистрации:	16:53:040301:76-16/137/2021-3
срок, на который установлено ограничение прав и обременение объекта недвижимости:	с 18.10.2021 по 18.10.2041
лицо, в пользу которого установлено ограничение прав и обременение объекта недвижимости:	Шапорев Роман Васильевич
основание государственной регистрации:	'Договор аренды земельного участка кадастровый № 16:53:040301:76' №01-21-216 от 03.11.2021
4. Договоры участия в долевом строительстве:	не зарегистрировано
5. Заявленные в судебном порядке права требования:	данные отсутствуют
6. Сведения о возражении в отношении зарегистрированного права:	данные отсутствуют
7. Сведения о наличии решения об изъятии объекта недвижимости для государственных и муниципальных нужд:	данные отсутствуют
8. Сведения о невозможности государственной регистрации без личного участия правообладателя или его законного представителя:	
9. Правопритязания и сведения о наличии поступивших, но не рассмотренных заявлений о проведении государственной регистрации права (перехода, прекращения права), ограничения права или обременения объекта недвижимости, сделки в отношении объекта недвижимости:	данные отсутствуют
10. Сведения об осуществлении государственной регистрации сделки, права, ограничения права без необходимого в силу закона согласия третьего лица, органа:	данные отсутствуют
11. Сведения о невозможности государственной регистрации перехода, прекращения, ограничения права на земельный участок из земель сельскохозяйственного назначения:	

Государственный регистратор		ФГИС ЕГРН
полное наименование должности	подпись	инициалы, фамилия

М.П.

Выписка из Единого государственного реестра недвижимости об объекте недвижимости
Описание местоположения земельного участка

Земельный участок			
(вид объекта недвижимости)			
Лист № ____ Раздела <u>3</u>	Всего листов раздела <u>3</u> : ____	Всего разделов: ____	Всего листов выписки: ____
07.03.2022 № 99/2022/453682212			
Кадастровый номер:		16:53:040301:76	

План (чертеж, схема) земельного участка			
			
Масштаб 1: данные отсутствуют	Условные обозначения:		

Государственный регистратор		ФГИС ЕГРН
полное наименование должности	подпись	инициалы, фамилия

М.П.

Выписка из Единого государственного реестра недвижимости об объекте недвижимости
Описание местоположения земельного участка

Земельный участок			
<small>(вид объекта недвижимости)</small>			
Лист № <u> </u> Раздела 3.2	Всего листов раздела 3.2 : <u> </u>	Всего разделов: <u> </u>	Всего листов выписки: <u> </u>
07.03.2022 № 99/2022/453682212			
Кадастровый номер:		16:53:040301:76	

Сведения о характерных точках границы земельного участка				
Система координат: МСК-05				
Зона №				
Номер точки	Координаты		Описание закрепления на местности	Средняя квадратическая погрешность определения координат характерных точек границ земельного участка, м
	X	Y		
1	2	3	4	5
1	461800.38	2287440.19	данные отсутствуют	данные отсутствуют
2	461789.64	2287430.94	данные отсутствуют	данные отсутствуют
3	461792.89	2287427.15	данные отсутствуют	данные отсутствуют
4	461803.65	2287436.4	данные отсутствуют	данные отсутствуют

Государственный регистратор		ФГИС ЕГРН
полное наименование должности	подпись	инициалы, фамилия

М.П.

Выписка из Единого государственного реестра недвижимости об объекте недвижимости
Сведения о частях земельного участка

Земельный участок			
(вид объекта недвижимости)			
Лист № ____ Раздела <u>4</u>	Всего листов раздела <u>4</u> : ____	Всего разделов: ____	Всего листов выписки: ____
07.03.2022 № 99/2022/453682212			
Кадастровый номер:		16:53:040301:76	

План (чертеж, схема) части земельного участка		Учетный номер части: 16:53:040301:76/1	
			
Масштаб 1: данные отсутствуют	Условные обозначения:		

Государственный регистратор		ФГИС ЕГРН
полное наименование должности	подпись	инициалы, фамилия

М.П.

Выписка из Единого государственного реестра недвижимости об объекте недвижимости
Сведения о частях земельного участка

Земельный участок			
<small>(вид объекта недвижимости)</small>			
Лист № ____ Раздела 4.1	Всего листов раздела 4.1 : ____	Всего разделов: ____	Всего листов выписки: ____
07.03.2022 № 99/2022/453682212			
Кадастровый номер:		16:53:040301:76	

Учетный номер части	Площадь (м ²)	Содержание ограничения в использовании или ограничения права на объект недвижимости или обременения объекта недвижимости
1	2	3
1	70	

Государственный регистратор		ФГИС ЕГРН
полное наименование должности	подпись	инициалы, фамилия

М.П.

Выписка из Единого государственного реестра недвижимости об объекте недвижимости
Сведения о частях земельного участка

Земельный участок				
(вид объекта недвижимости)				
Лист № ___ Раздела 4.2		Всего листов раздела 4.2 : ___		Всего разделов: ___
Всего листов выписки: ___				
07.03.2022 № 99/2022/453682212				
Кадастровый номер:			16:53:040301:76	
Сведения о характерных точках границы части (частей) земельного участка				
Учетный номер части: 1				
Система координат: МСК-05				
Зона №				
Номер точки	Координаты, м		Описание закрепления на местности	Средняя квадратическая погрешность определения координат характерных точек границы части земельного участка, м
	X	Y		
1	2	3	4	5
1	461800.38	2287440.19	данные отсутствуют	данные отсутствуют
2	461789.64	2287430.94	данные отсутствуют	данные отсутствуют
3	461792.89	2287427.15	данные отсутствуют	данные отсутствуют
4	461803.65	2287436.4	данные отсутствуют	данные отсутствуют
Государственный регистратор			ФГИС ЕГРН	
полное наименование должности			подпись	
			инициалы, фамилия	

М.П.

Выписка из Единого государственного реестра недвижимости об объекте недвижимости
Сведения о характеристиках объекта недвижимости

На основании запроса от 04.03.2022 г., поступившего на рассмотрение 04.03.2022 г., сообщаем, что согласно записям Единого государственного реестра недвижимости:

Здание		
вид объекта недвижимости		
Лист № __ Раздела 1	Всего листов раздела 1 : __	Всего разделов: __
Всего листов выписки: __		
04.03.2022 № 99/2022/453095896		
Кадастровый номер:	16:53:040301:5558	
Номер кадастрового квартала:	16:53:040301	
Дата присвоения кадастрового номера:	12.03.2012	
Ранее присвоенный государственный учетный номер:	Инвентарный номер: 2260, Кадастровый номер: 16: 53: 04 03 01: 0076: 0037, Кадастровый номер: 16:53:040301:5748	
Адрес:	Республика Татарстан, р-н Нижнекамский муниципальный, г Нижнекамск, ул Бызова, д 17Б	
Площадь, м ² :	59.7	
Назначение:	Нежилое здание	
Наименование:	Магазин	
Количество этажей, в том числе подземных этажей:	1	
Материал наружных стен:	Из прочих материалов	
Год ввода в эксплуатацию по завершении строительства:	2003	
Год завершения строительства:	2003	
Кадастровая стоимость, руб.:	2368247.06	
Государственный регистратор		ФГИС ЕГРН
полное наименование должности	подпись	инициалы, фамилия

М.П.

Выписка из Единого государственного реестра недвижимости об объекте недвижимости
Сведения о характеристиках объекта недвижимости

На основании запроса от 04.03.2022 г., поступившего на рассмотрение 04.03.2022 г., сообщаем, что согласно записям Единого государственного реестра недвижимости:

Здание			
вид объекта недвижимости			
Лист № <u> </u> Раздела <u>1</u>	Всего листов раздела <u>1</u> : <u> </u>	Всего разделов: <u> </u>	Всего листов выписки: <u> </u>
04.03.2022 № 99/2022/453095896			
Кадастровый номер:		16:53:040301:5558	

Кадастровые номера иных объектов недвижимости, в пределах которых расположен объект недвижимости:	16:53:040301:76	
Кадастровые номера помещений, машино-мест, расположенных в здании или сооружении:	данные отсутствуют	
Кадастровые номера объектов недвижимости, из которых образован объект недвижимости:	данные отсутствуют	
Кадастровые номера образованных объектов недвижимости:	данные отсутствуют	
Сведения о включении объекта недвижимости в состав предприятия как имущественного комплекса:		
Сведения о включении объекта недвижимости в состав единого недвижимого комплекса:		
Кадастровый номер земельного участка, если входящие в состав единого недвижимого комплекса объекты недвижимости расположены на одном земельном участке	данные отсутствуют	
Виды разрешенного использования:	данные отсутствуют	
Сведения о включении объекта недвижимости в реестр объектов культурного наследия:	данные отсутствуют	
Сведения о кадастровом инженере:	Аглиуллин Ильгизар Каримович №16-11-214	
Статус записи об объекте недвижимости:	Сведения об объекте недвижимости имеют статус "актуальные, ранее учтенные"	
Особые отметки:	: Наименование объекта - Магазин. Кадастровый номер 16:53:040301:5748 был аннулирован в результате исправления технической ошибки. Объект недвижимости выходит за границы земельного участка с кадастровым номером 1653:040301:76 Сведения о назначении, количестве этажей, в том числе подземных этажей имеют статус «Актуальные незасвидетельствованные». Право (ограничение права, обременение объекта недвижимости) зарегистрировано на данный объект недвижимости с назначением отсутствует, количеством этажей, в том числе подземных этажей отсутствует. Сведения необходимые для заполнения раздела 6 отсутствуют. Сведения необходимые для заполнения раздела 6.1 отсутствуют. Сведения необходимые для заполнения раздела 7 отсутствуют. Сведения необходимые для заполнения раздела 8 отсутствуют.	
Получатель выписки:	Валиахметов Альберт Рашатович	
Государственный регистратор	ФГИС ЕГРН	
полное наименование должности	подпись	инициалы, фамилия

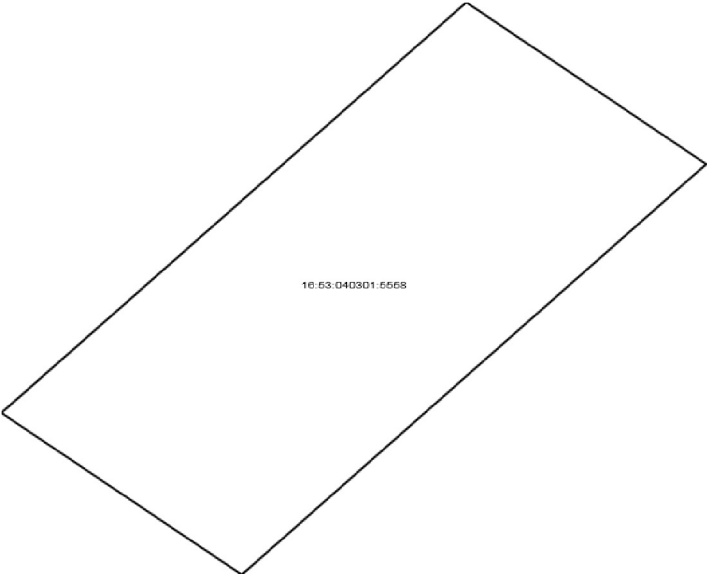
М.П.

Выписка из Единого государственного реестра недвижимости об объекте недвижимости
Сведения о зарегистрированных правах

Здание			
вид объекта недвижимости			
Лист № ____ Раздела <u>2</u>	Всего листов раздела <u>2</u> : ____	Всего разделов: ____	
04.03.2022 № 99/2022/453095896			
Кадастровый номер:		16:53:040301:5558	
1.	Правообладатель (правообладатели):	1.1. Шапоров Роман Васильевич	
2.	Вид, номер и дата государственной регистрации права:	2.1. Собственность, № 16-16-31/003/2009-286 от 01.04.2009	
3.	Ограничение прав и обременение объекта недвижимости:		
	3.1.1.	вид:	Аренда (в том числе, субаренда)
		дата государственной регистрации:	21.12.2018
		номер государственной регистрации:	16:53:040301:5558-16/016/2018-5
		срок, на который установлено ограничение прав и обременение объекта недвижимости:	с 21.12.2018 по 31.12.2023
		лицо, в пользу которого установлено ограничение прав и обременение объекта недвижимости:	Общество с ограниченной ответственностью "Фактория", ИНН: 1651046575
	основание государственной регистрации:	'Договор аренды' от 01.12.2018, .	
5.	Заявленные в судебном порядке права требования:	данные отсутствуют	
6.	Сведения о возражении в отношении зарегистрированного права:	данные отсутствуют	
7.	Сведения о наличии решения об изъятии объекта недвижимости для государственных и муниципальных нужд:	данные отсутствуют	
8.	Сведения о невозможности государственной регистрации без личного участия правообладателя или его законного представителя:		
9.	Правопритязания и сведения о наличии поступивших, но не рассмотренных заявлений о проведении государственной регистрации права (перехода, прекращения права), ограничения права или обременения объекта недвижимости, сделки в отношении объекта недвижимости:	данные отсутствуют	
10.	Сведения об осуществлении государственной регистрации сделки, права, ограничения права без необходимого в силу закона согласия третьего лица, органа:	данные отсутствуют	
Государственный регистратор		ФГИС ЕГРН	
полное наименование должности		подпись	
		инициалы, фамилия	

М.П.

Выписка из Единого государственного реестра недвижимости об объекте недвижимости
Описание местоположения объекта недвижимости

Здание			
вид объекта недвижимости			
Лист №	Раздела <u>5</u>	Всего листов раздела <u>5</u> : ____	Всего разделов: ____
04.03.2022 № 99/2022/453095896			
Кадастровый номер:		16:53:040301:5558	
Схема расположения объекта недвижимости (части объекта недвижимости) на земельном участке(ах)			
 <p>16:53:040301:5558</p>			
Масштаб 1:	Условные обозначения:		
Государственный регистратор		ФГИС ЕГРН	
полное наименование должности		подпись	инициалы, фамилия

М.П.

Выписка из Единого государственного реестра недвижимости об объекте недвижимости
Описание местоположения объекта недвижимости

Здание						
вид объекта недвижимости						
Лист № ____ Раздела 5.1		Всего листов раздела 5.1 : ____		Всего разделов: ____		Всего листов выписки: ____
04.03.2022 № 99/2022/453095896						
Кадастровый номер:				16:53:040301:5558		
1. Сведения о координатах характерных точек контура объекта недвижимости						
Система координат: СК кадастрового округа						
Зона №						
Номер точки	Координаты, м		Радиус, м	Средняя квадратическая погрешность определения координат характерных точек контура, м	Глубина, высота, м	
	X	Y			H1	H2
1	2	3	4	5	6	7
1	461802.88	2287433.68	данные отсутствуют	данные отсутствуют		
2	461799.08	2287438.06	данные отсутствуют	данные отсутствуют		
3	461789.44	2287429.58	данные отсутствуют	данные отсутствуют		
4	461793.24	2287425.19	данные отсутствуют	данные отсутствуют		
1	461802.88	2287433.68	данные отсутствуют	данные отсутствуют		
2. Сведения о предельных высоте и глубине конструктивных элементов объекта недвижимости						
Предельная глубина конструктивных элементов объекта недвижимости, м				данные отсутствуют		
Предельная высота конструктивных элементов объекта недвижимости, м				данные отсутствуют		
Государственный регистратор						ФГИС ЕГРН
полное наименование должности				подпись		инициалы, фамилия

М.П.

Описание местоположения объекта недвижимости

Здание			
вид объекта недвижимости			
Лист №	Раздела 5.1	Всего листов раздела 5.1 : ____	Всего разделов: ____
04.03.2022 № 99/2022/453095896			
Кадастровый номер:		16:53:040301:5558	

3. Сведения о характерных точках пересечения контура объекта недвижимости с контуром (контурами) иных зданий, сооружений, объектов незавершенного строительства						
Система координат: СК кадастрового округа						
Зона №						
Номера характерных точек контура	Координаты, м		Средняя квадратическая погрешность определения координат характерных точек контура, м	Глубина, высота, м		Кадастровые номера иных объектов недвижимости, с контурами которых пересекается контур данного объекта недвижимости
	X	Y		H1	H2	
1	2	3	4	5	6	7
Государственный регистратор				ФГИС ЕГРН		
полное наименование должности				подпись		инициалы, фамилия

М.П.



БЕЛЫЙ КОРАЛЛ













РОССИЙСКАЯ ФЕДЕРАЦИЯ
Республика Татарстан

**ОБЩЕСТВО С ОГРАНИЧЕННОЙ
ОТВЕТСТВЕННОСТЬЮ
«АРХИСТУДИО»**

**ПРОЕКТ МЕЖЕВАНИЯ ТЕРРИТОРИИ
ПО АДРЕСУ: РТ, Г.НИЖНЕКАМСК, УЛИЦА
БЫЗОВА, Д. 17Б С КАДАСТРОВЫМ НОМЕРОМ
16:53:040301:76**

ГИП



Бозин А.А.

Инв. № подл.	
Подп. и дата	
Взам. инв. №	

Содержание		
№ п/п	Разделы проекта межевания территории	Номера листов
	Текстовая часть	
1.	Общие положения	3
2.	Формирование земельных участков	5
3.	Пояснительная записка	6
	Графическая часть	
4.	Чертеж межевания территории №1 (масштаб 1:750)	9
5.	Чертеж межевания территории №2 (масштаб 1:750)	10
6.	Чертеж межевания территории №3 (масштаб 1:750)	11
7.	Чертеж межевания территории №4 (масштаб 1:750)	12

1. Общие положения

1.1 Введение

Проект межевания территории с кадастровым номером 16:53:040301:76 находящийся в государственной (муниципальной) собственности выполнен согласно:

- Градостроительного кодекса Российской Федерации от 29.12.2004г. №190-ФЗ;

- Земельного кодекса Российской Федерации от 25.10.2001г. №136-ФЗ;

- Федерального закона "О государственном кадастре недвижимости" от 24.07.2007г. №221-ФЗ;

- Федерального закона «О государственной регистрации недвижимости» 13.07.2015г. №218-ФЗ;

- Правила землепользования и застройки МО «г.Нижнекамск» Нижнекамского муниципального района Республики Татарстан;

Картографический материал выполнен в геодезической системе координат МСК-16.

1.2 Цели разработки проекта

1. Установление правового регулирования земельных участков.

2. Установление границ застроенных земельных участков и границ незастроенных земельных участков для передачи в пользование заинтересованным лицам.

3. Определение и установление границ сервитутов.

4. Повышение эффективности использования территории населенного пункта.

Задачами подготовки проекта является анализ фактического землепользования и разработка проектных решений по координированию линий застройки и вновь формируемых земельных участков проектируемых объектов для прекращения аренды и передачи земельного участка городу.

1.3 Опорно-межевая сеть на территории проектирования

На территории проектирования существует установленная система геодезической сети специального назначения для определения координат точек земной поверхности с использованием спутниковых систем. Система координат МСК-16. Действующая система геодезической сети удовлетворяет требованиям выполнения землеустроительных работ для установления границ земельных участков на местности.

1.4 Структура территории, образуемая в результате межевания

В административном отношении участок находится в Республике Татарстан Нижнекамский муниципальный район г.Нижнекамск по Улице Бызова

Кадастровый квартал испрашиваемого земельного участка 16:53:040301.

Категория земель: земли населенных пунктов.

Вид разрешенного использования: для эксплуатации остановочного павильона

Территориальная зона – Ж-3.

1.5 Публичные сервитуты и иные обременения

1. Территории общего пользования (автомобильные дороги, тротуары, газоны и др.).

2. Надземные элементы водопроводно-канализационного и энергетического хозяйства.

2. Формирование земельных участков

2.1 Параметры проектируемого земельного участка

Общая площадь - 70 кв.м. Общая длина периметра – 39 м

Номера характерной точки	Координаты	
	X	Y
1	2	3
1	461803.641	2287436.411
2	461800.380	2287440.190
3	461789.640	2287430.939
4	461792.890	2287427.150

2.2 Правовой статус объектов межевания

На момент подготовки проекта межевания на участке с кадастровым номером 16:53:040301:76 расположен объект капитального строительства, оформленный в установленном законом порядке с кадастровым номером 16:53:040301:5558.

Вся остальная отводимая территория свободна от застройки, но имеются действующие линейные объекты инженерных сетей и автомобильные площадки, пешеходные дорожки, тротуары.

2.3 Основные показатели по проекту межевания

Настоящий проект обеспечивает равные права и возможности правообладателей земельных участков в соответствии с действующим законодательством. Сформированные границы земельных участков позволяют обеспечить необходимые требования по содержанию и обслуживанию объектов застройки в условиях сложившейся планировочной системы территории проектирования.

3. Пояснительная записка

Проект межевания территории земельного участка Республики Татарстан города Нижнекамск по улице Бызова подготовлен на основании Постановления Исполнительного комитета города Нижнекамска Республики Татарстан от «13» апреля 2022 года №84.

Земельный участок с кадастровым номером 16:53:040301:76 площадью 70 кв.м. Данный земельный участок – государственная собственность, имеет уточненные границы, который передан в аренду. Договор аренды земельного участка №01-21-216 от 03.11.2021 от 03.11.2021 с Шапоровым Романом Васильевичем (паспорт 9212 399076, выдан 04.12.2012г. Отделом УФМС России по Республике Татарстан в г. Нижнекамск).

Текстовые и графические материалы в составе Проекта межевания территории подготовлены в электронном виде в формате PDF.

Проект разработан на основании:

- 1) Генерального плана города Нижнекамск;
- 2) Карты градостроительного зонирования территории г.Нижнекамск;
- 3)Правила землепользования и застройки МО «г.Нижнекамск» Нижнекамского муниципального района Республики Татарстан;
- 4) Геодезической съемки испрашиваемой территории;
- 5) Сведений из государственного кадастра недвижимости об объектах недвижимости.

Земельный участок расположен в границах г.Нижнекамск по улице Бызова. Доступ к земельному участку осуществляется за счет земель общего пользования.

На земельном участке расположено нежилое здание – магазин с кадастровым номером 16:53:040301:5558: г.Нижнекамск, улице Бызова, д. 17Б

Границы и поворотные точки земельного участка отображены в графической части Проекта межевания территории на чертежах межевания территории №1, №2, №3, №4. Графические материалы проекта межевания территории разработаны в системе координат МСК-16.

Зоны с особыми условиями использования территории представлены на Чертеже межевания территории №2. Земельный участок не соприкасается с какими-либо территориальными и иными зонами.

Согласно карте градостроительных регламентов земельный участок расположен в зоне Ж-3– это зона застройки многоэтажными жилыми домами в 5-9 этажей. Зона застройки многоэтажными жилыми домами Ж-3 выделена для формирования жилых районов с размещением многоквартирных домов повышенной этажности. Допускается широкий спектр услуг местного значения, некоммерческие коммунальные предприятия, а также площадки для отдыха, игр, спортивные площадки.

Основные виды разрешенного использования недвижимости:

- многоквартирные жилые дома в 5-8 этажей;
- детские сады, иные объекты дошкольного воспитания;
- школы начальные и средние;
- площадки детские, спортивные, хозяйственные, отдыха;
- отделения связи;
- аптеки;
- магазины товаров первой необходимости (общей площадью не более 1000 кв.м);
- встроенно, пристроенные поликлиники общей площадью не более 600 кв.м;
- объекты обслуживания населения (предприятия по ремонту бытовой техники, парикмахерские, ателье и др.);
- почтовые отделения;
- спортзалы, спортклубы, залы рекреации (с бассейном или без);
- спортивные площадки, теннисные корты.

На основании проведенного комплексного анализа территории установлены границы земельного участка, нанесены зоны с особыми условиями использования территорий, линии застройки, определены кадастровые кварталы и установлены смежные землепользователи.

Результатом проведенных работ является разработанный Проект межевания территории, который состоит из текстовой и графической частей, и подготовлен в виде отдельного документа.

Данный проект разработан в целях определения характеристик и очередности планируемого развития территории города, улучшения транспортной и пешеходной взаимосвязи между элементами планировочной структуры, повышения уровня безопасности передвижения жителей. Для достижения обозначенных целей настоящим проектом предлагается

использовать земельный участок с кадастровым номером 16:53:040301:76 для размещения объекта транспорта (остановочного павильона) и проведением работ по оборудованию автомобильной дороги местного значения по улице Бызова элементами обустройства автомобильных дорог, в связи с чем требуется проведение установленных законом процедур по изъятию земельного участка для муниципальных нужд с находящимся на нем объектом капитального строительства с кадастровым номером 16:53:040301:5558.

ПРОЕКТ МЕЖЕВАНИЯ ТЕРРИТОРИИ

Чертеж межевания территории №1

Территориальная зона Ж-3

Площадь земельного участка 70 кв.м

Номера характерной точки

Координаты

Номера характерной точки	X	Y
1	461803.641	2287436.411
2	461800.380	2287440.190
3	461789.640	2287430.939
4	461792.890	2287427.150

Перв. прим.

Справ. N


Погр. и дата

Инв. N губл.

Взам. инв N

Погр. и дата

Инв. N подл.



2287450
461850

16:53:040301

Существующее здание с кадастровым номером 16:53:040301:5558

2287400
461800

Линия застройки

Остановочный павильон

Пешеходный переход

16:53:040301:76

ул. Бызова

УСЛОВНЫЕ ОБОЗНАЧЕНИЯ



Существующий земельный участок



Граница кадастрового квартала

16:53:040301:76

Существующий земельный участок в сведениях ГКН

16:53:040301

Номер кадастрового квартала



Обозначение точки



Линия застройки



Остановочный павильон

ПРОЕКТ МЕЖЕВАНИЯ ТЕРРИТОРИИ

Чертеж межевания территории №2

Территориальная зона Ж-3

Площадь земельного участка 70 кв.м

Перв. прим.

Справ. N

Погр. и дата

Инв. N губл.




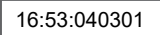






Взам. инв N

Погр. и дата

Инв. N подл.



УСЛОВНЫЕ ОБОЗНАЧЕНИЯ

	Существующий земельный участок		Граница кадастрового квартала
	Существующий земельный участок в сведениях ГКН		Номер кадастрового квартала
	Обозначение точки		Линия застройки
	Водопровод		Кабель линии электропередачи
	Канализация дождевая		Остановочный павильон

ПРОЕКТ МЕЖЕВАНИЯ ТЕРРИТОРИИ

Чертеж межевания территории №3

Территориальная зона Ж-3

Площадь земельного участка 70 кв.м

Перв. прим.

Справ. N

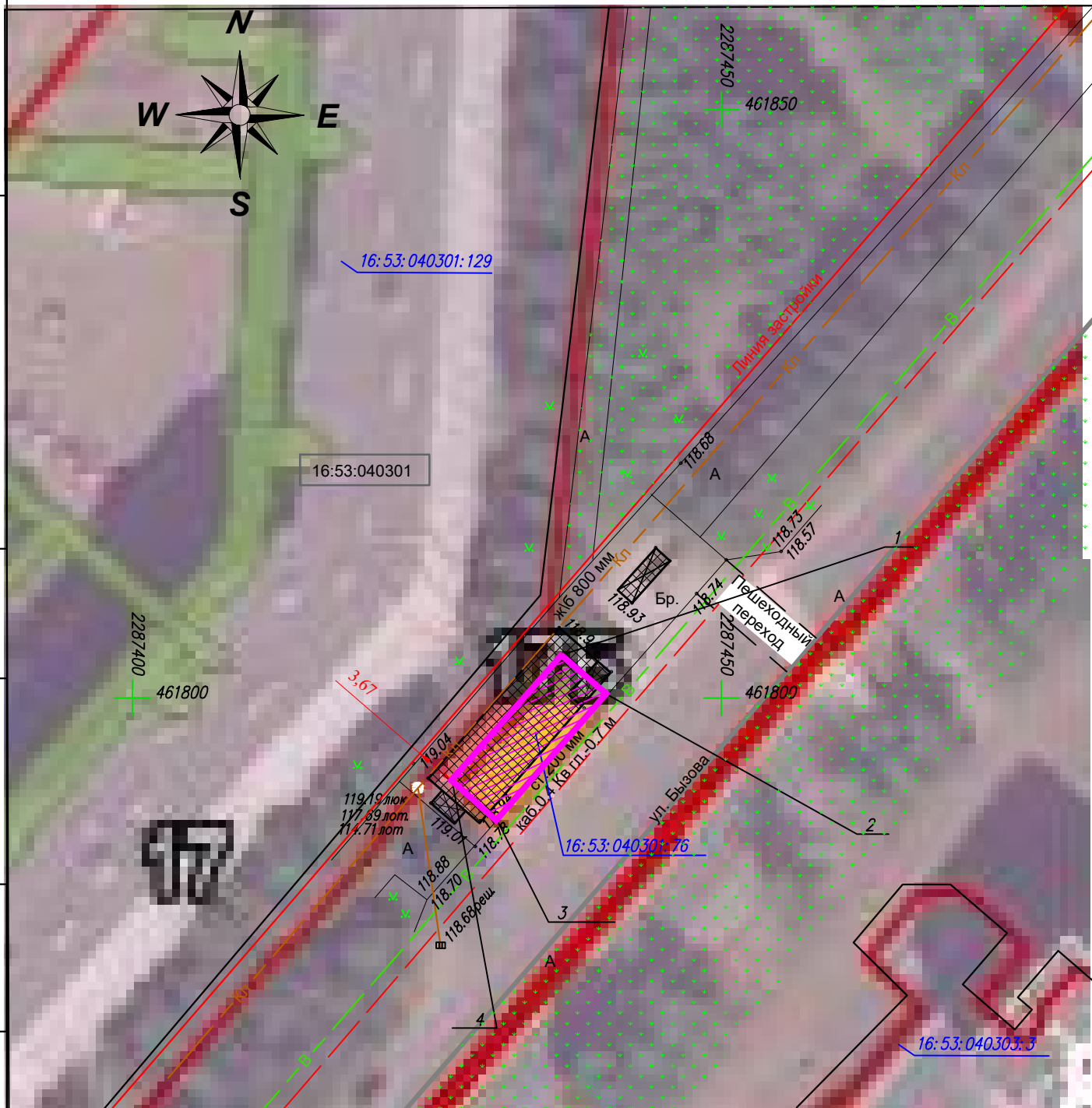
Погр. и дата



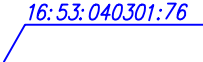
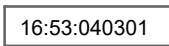





Инв. N губл.

Взам. инв. N

Погр. и дата

Инв. N подл.



- | | | | |
|---|--|--|-------------------------------|
|  | Существующий земельный участок |  | Граница кадастрового квартала |
|  | Существующий земельный участок в сведениях ГКН |  | Номер кадастрового квартала |
|  | Обозначение точки |  | Линия застройки |
|  | Существующее здание |  | Остановочный павильон |
|  | Озеленение | | |

ПРОЕКТ МЕЖЕВАНИЯ ТЕРРИТОРИИ

Чертеж межевания территории №4

Территориальная зона Ж-3

Площадь земельного участка 70 кв.м

Перв. прим.

Справ. N

Погр. и дата

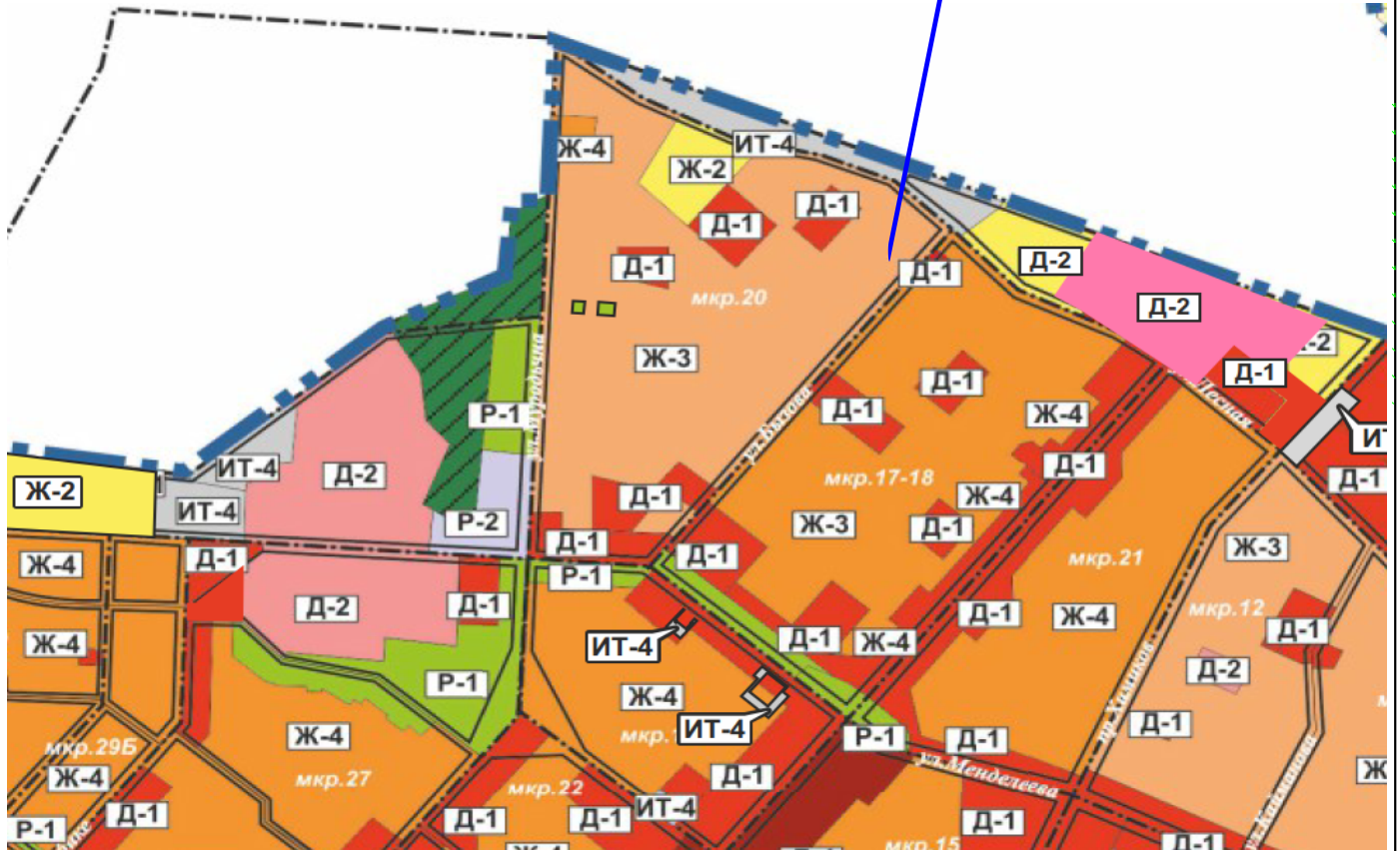
Инв. N дубл.

Взам. инв N

Погр. и дата

Инв. N подл.

16:53:040301:76



1656118061-20230201-0917

(регистрационный номер выписки)

01.02.2023

(дата формирования выписки)

ВЫПИСКА

из единого реестра сведений о членах саморегулируемых организаций в области инженерных изысканий и в области архитектурно-строительного проектирования и их обязательствах

Настоящая выписка содержит сведения о юридическом лице (индивидуальном предпринимателе), осуществляющем подготовку проектной документации:

Общество с ограниченной ответственностью "АРХИСТУДИО"

(полное наименование юридического лица/ФИО индивидуального предпринимателя)

1211600017562

(основной государственный регистрационный номер)

1. Сведения о члене саморегулируемой организации:

1.1	Идентификационный номер налогоплательщика	1656118061
1.2	Полное наименование юридического лица (Фамилия Имя Отчество индивидуального предпринимателя)	Общество с ограниченной ответственностью "АРХИСТУДИО"
1.3	Сокращенное наименование юридического лица	ООО "АРХИСТУДИО"
1.4	Адрес юридического лица Место фактического осуществления деятельности (для индивидуального предпринимателя)	420102, Россия, Республика Татарстан, г.о. г. Казань, ул. Галимджана Баруди, д. 18, кв. 196
1.5	Является членом саморегулируемой организации	Ассоциация Саморегулируемая организация «МежРегионПроект» (СРО-П-161-09092010)
1.6	Регистрационный номер члена саморегулируемой организации	П-161-001656118061-2785
1.7	Дата вступления в силу решения о приеме в члены саморегулируемой организации	15.03.2021
1.8	Дата и номер решения об исключении из членов саморегулируемой организации, основания исключения	

2. Сведения о наличии у члена саморегулируемой организации права осуществлять подготовку проектной документации:

2.1 в отношении объектов капитального строительства (кроме особо опасных, технически сложных и уникальных объектов, объектов использования атомной энергии) (дата возникновения/изменения права)	2.2 в отношении особо опасных, технически сложных и уникальных объектов капитального строительства (кроме объектов использования атомной энергии) (дата возникновения/изменения права)	2.3 в отношении объектов использования атомной энергии (дата возникновения/изменения права)
Да, 15.03.2021	Нет	Нет



3. Компенсационный фонд возмещения вреда

3.1	Уровень ответственности члена саморегулируемой организации по обязательствам по договору подряда на подготовку проектной документации, в соответствии с которым указанным членом внесен взнос в компенсационный фонд возмещения вреда	Второй уровень ответственности (не превышает пятьдесят миллионов рублей)
3.2	Сведения о приостановлении права осуществлять подготовку проектной документации объектов капитального строительства	

4. Компенсационный фонд обеспечения договорных обязательств

4.1	Дата, с которой член саморегулируемой организации имеет право осуществлять подготовку проектной документации по договорам подряда, заключаемым с использованием конкурентных способов заключения договоров, в соответствии с которым указанным членом внесен взнос в компенсационный фонд обеспечения договорных обязательств	
4.2	Уровень ответственности члена саморегулируемой организации по обязательствам по договорам подряда на подготовку проектной документации, заключаемым с использованием конкурентных способов заключения договоров, в соответствии с которым указанным членом внесен взнос в компенсационный фонд обеспечения договорных обязательств	Нет
4.3	Дата уплаты дополнительного взноса	Нет
4.4	Сведения о приостановлении права осуществлять подготовку проектной документации по договорам подряда, заключаемым с использованием конкурентных способов заключения договоров	

5. Фактический совокупный размер обязательств

5.1	Фактический совокупный размер обязательств по договорам подряда на подготовку проектной документации, заключаемым с использованием конкурентных способов заключения договоров на дату выдачи выписки	Нет
-----	--	-----

Руководитель аппарата



ДОКУМЕНТ ПОДПИСАН УСИЛЕННОЙ КВАЛИФИЦИРОВАННОЙ
ЭЛЕКТРОННОЙ ПОДПИСЬЮ

Владелец: «НАЦИОНАЛЬНОЕ ОБЪЕДИНЕНИЕ ИЗЫСКАТЕЛЕЙ И
ПРОЕКТИРОВЩИКОВ» «НОПРИЗ»

СЕРТИФИКАТ 13 17 e5 86 00 55 af 51 88 40 b6 b9 68 a2 20 6a 90

ДЕЙСТВИТЕЛЕН: С 22.11.2022 ПО 22.11.2023

А.О. Кожуховский

